















07

發展項目的所在位置圖



- | | |
|---|---|
|  | Clinic
診療所 |
|  | Market (including a wet market and a wholesale market)
市場 (包括濕貨市場及批發市場) |
|  | Police Station
警署 |
|  | Power Plant (including electricity sub-stations)
發電廠 (包括電力分站) |
|  | Public Carpark (including a lorry park)
公眾停車場 (包括貨車停泊處) |
|  | Public Convenience
公廁 |
|  | Public Park
公園 |
|  | Public Transport Terminal (including a rail station)
公共交通總站 (包括鐵路車站) |
|  | Public Utility Installation
公用事業設施裝置 |
|  | Refuse Collection Point
垃圾收集站 |
|  | Religious Institution (including a church, a temple and a Tsz Tong)
宗教場所 (包括教堂、廟宇及祠堂) |
|  | School (including a kindergarten)
學校 (包括幼稚園) |
|  | Social Welfare Facilities (including an elderly centre and a home for the mentally disabled)
社會福利設施 (包括老人中心及弱智人士護理院) |
|  | Sports Facilities (including a sports ground and a swimming pool)
體育設施 (包括運動場及游泳池) |

所在位置圖參考地政總署測繪處之數碼地形圖: B1000/編號: 11-NW-9D (日期2017年11月23日)、11-NW-10C (日期2017年11月23日)、11-NW-14B (日期2017年11月23日)及11-NW-15A (日期2017年11月23日), 有需要的地方經修正處理。

(1) Due to technical reasons (such as the shape of the Development), the Location Plan has shown area more than that required under the Residential Properties (First-hand Sales) Ordinance (Cap. 621).

) The Location Plan is reproduced with permission of the Director of Lands © The Government of Hong Kong SAR License No. 28/2016.

所在位置圖版權屬香港特區政府，經地政總署准許複印，版權特許編號 28/2016。