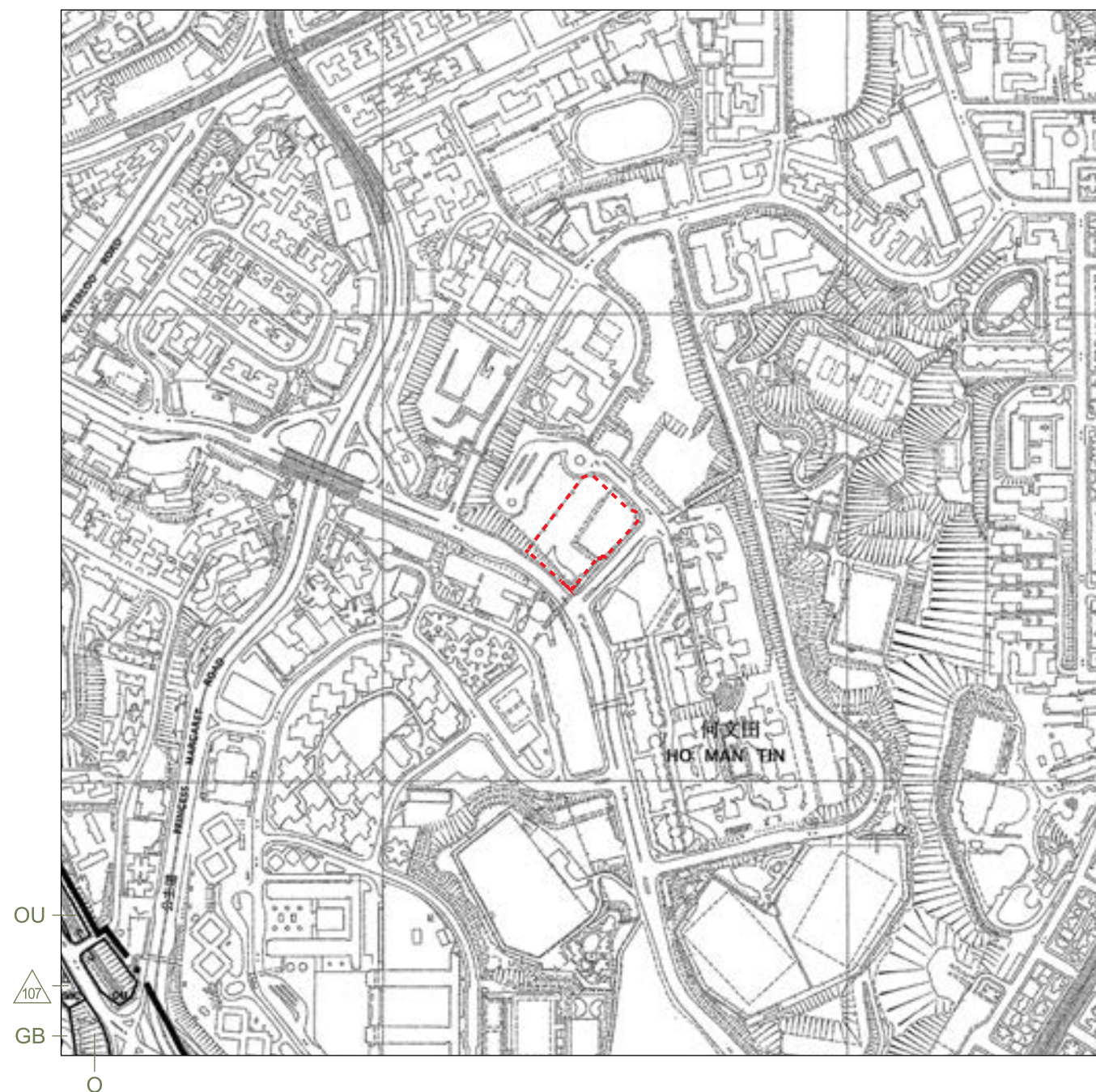


9 OUTLINE ZONING PLAN RELATING TO THE DEVELOPMENT

關於發展項目的分區計劃大綱圖



Part of the draft Yau Ma Tei (Kowloon Planning Area No. 2) Outline Zoning Plan No. S/K2/22 gazetted on 16 May 2014.

摘錄2014年5月16日憲報公布之油麻地（九龍規劃區第2區）分區計劃大綱草圖編號S/K2/22。

NOTATION 圖例

ZONES 地帶

Government, Institution or Community 政府、機構或社區

G/IC

Open Space 休憩用地

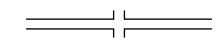
O

Other Specified Uses 其他指定用途

OU

COMMUNICATIONS 交通

Major Road and Junction 主要道路及路口



MISCELLANEOUS 其他

Boundary of Planning Scheme 規劃範圍界線



Maximum Building Height (in metres above principal datum)

最高建築物高度（在主水平基準上若干米）




Remarks:

1. The above Outline Zoning Plan is an excerpt of the draft Yau Ma Tei (Kowloon Planning Area No. 2) Outline Zoning Plan No. S/K2/22 gazetted on 16 May 2014, with adjustments where necessary as shown in green.
2. The plan is reproduced with permission of the Director of Lands © The Government of Hong Kong SAR.
3. Due to technical reasons (such as the shape of the Development), the Outline Zoning Plan has shown more than the area required under the "Residential Properties (First-hand Sales) Ordinance".

備註：

1. 上述分區計劃大綱圖摘錄自2014年5月16日憲報公布之油麻地（九龍規劃區第2區）分區計劃大綱草圖編號S/K2/22，經處理，以綠色顯示。
2. 地圖版權屬香港特別行政區政府，經地政總署准許複印。
3. 因技術原因（例如發展項目之形狀），分區計劃大綱圖所顯示的範圍多於《一手住宅物業銷售條例》所要求。



LOCATION OF THE DEVELOPMENT
發展項目的位置

Scale 比例：

M/米 0 100 200 300 400 500



9 OUTLINE ZONING PLAN RELATING TO THE DEVELOPMENT

關於發展項目的分區計劃大綱圖

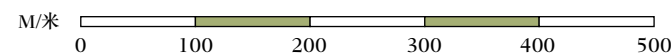


The Railway as described in the railway scheme for the Shatin to Central Link authorized by the Chief Executive in council under the railways ordinance (chapter 519) on 27 March 2012 is shown on this plan for information only.
行政長官會同行政會議於二零一二年三月二十七日根據鐵路條例（第519章）批准沙中綫鐵路方案，有關方案的鐵路顯示在這份圖則上只供參考之用。



LOCATION OF THE DEVELOPMENT
發展項目的位置

Scale 比例：



Part of the approved Ho Man Tin (Kowloon Planning Area No. 6 and 7) Outline Zoning Plan No. S/K7/24 gazetted on 18 September 2015.

摘錄2015年9月18日憲報公布之何文田（九龍規劃區第6及7區）分區計劃大綱核准圖編號S/K7/24。

NOTATION 圖例

ZONES 地帶

Residential (Group A) 住宅（甲類）

Residential (Group B) 住宅（乙類）


Residential (Group C) 住宅（丙類）

Government, Institution or Community 政府、機構或社區

Open Space 休憩用地

Other Specified Uses 其他指定用途

Green Belt 綠化地帶

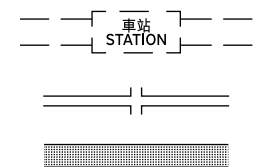


COMMUNICATIONS 交通

Railway and Station (Underground) 鐵路及車站（地下）

Major Road and Junction 主要道路及路口

Elevated Road 高架道路



MISCELLANEOUS 其他

Boundary of Planning Scheme 規劃範圍界線

Building Height Control Zone Boundary 建築物高度管制區界線

Maximum Building Height (in metres above principal datum)

最高建築物高度（在主水平基準上若干米）



Maximum Building Height (in number of storeys)


最高建築物高度（樓層數目）



Petrol Filling Station 加油站

P F S

Non-Building Area 非建築用地



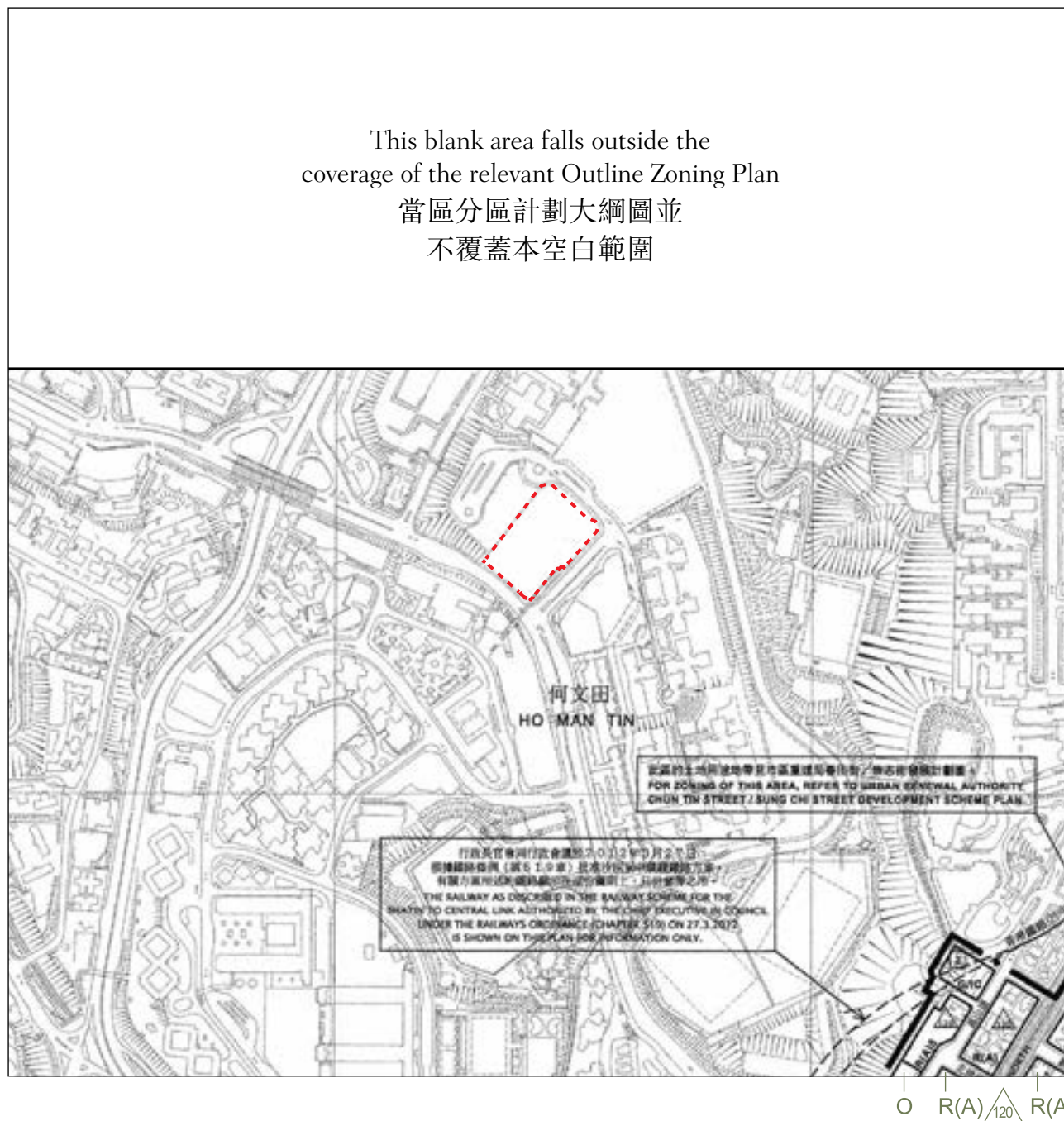
Remarks:

1. The above Outline Zoning Plan is an excerpt of the approved Ho Man Tin (Kowloon Planning Area No. 6 and 7) Outline Zoning Plan No. S/K7/24 gazetted on 18 September 2015, with adjustments where necessary as shown in green.
2. The plan is reproduced with permission of the Director of Lands © The Government of Hong Kong SAR.
3. Due to technical reasons (such as the shape of the Development), the Outline Zoning Plan has shown more than the area required under the "Residential Properties (First-hand Sales) Ordinance".

備註：

1. 上述分區計劃大綱圖摘錄自2015年9月18日憲報公布之何文田（九龍規劃區第6及7區）分區計劃大綱核准圖編號S/K7/24，經處理，以綠色顯示。
2. 地圖版權屬香港特別行政區政府，經地政總署准許複印。
3. 因技術原因（例如發展項目之形狀），分區計劃大綱圖所顯示的範圍多於《一手住宅物業銷售條例》所要求。

9 OUTLINE ZONING PLAN RELATING TO THE DEVELOPMENT 關於發展項目的分區計劃大綱圖



LOCATION OF THE DEVELOPMENT
發展項目的位置

Scale 比例：
M/米

0 100 200 300 400 500



Part of the draft Hung Hom (Kowloon Planning Area No. 9) Outline Zoning Plan No. S/K9/26 gazetted on 10 November 2017.

摘錄2017年11月10日憲報公布之紅磡（九龍規劃區第9區）分區計劃大綱草圖編號S/K9/26。

NOTATION 圖例

ZONES 地帶

Residential (Group A) 住宅（甲類）

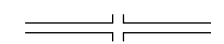
RA

Open Space 休憩用地


O

COMMUNICATIONS 交通

Major Road and Junction 主要道路及路口



Elevated Road 高架道路



MISCELLANEOUS 其他

Boundary of Planning Scheme 規劃範圍界線



Maximum Building Height (in metres above principal datum)

最高建築物高度（在主水平基準上若干米）



Remarks:

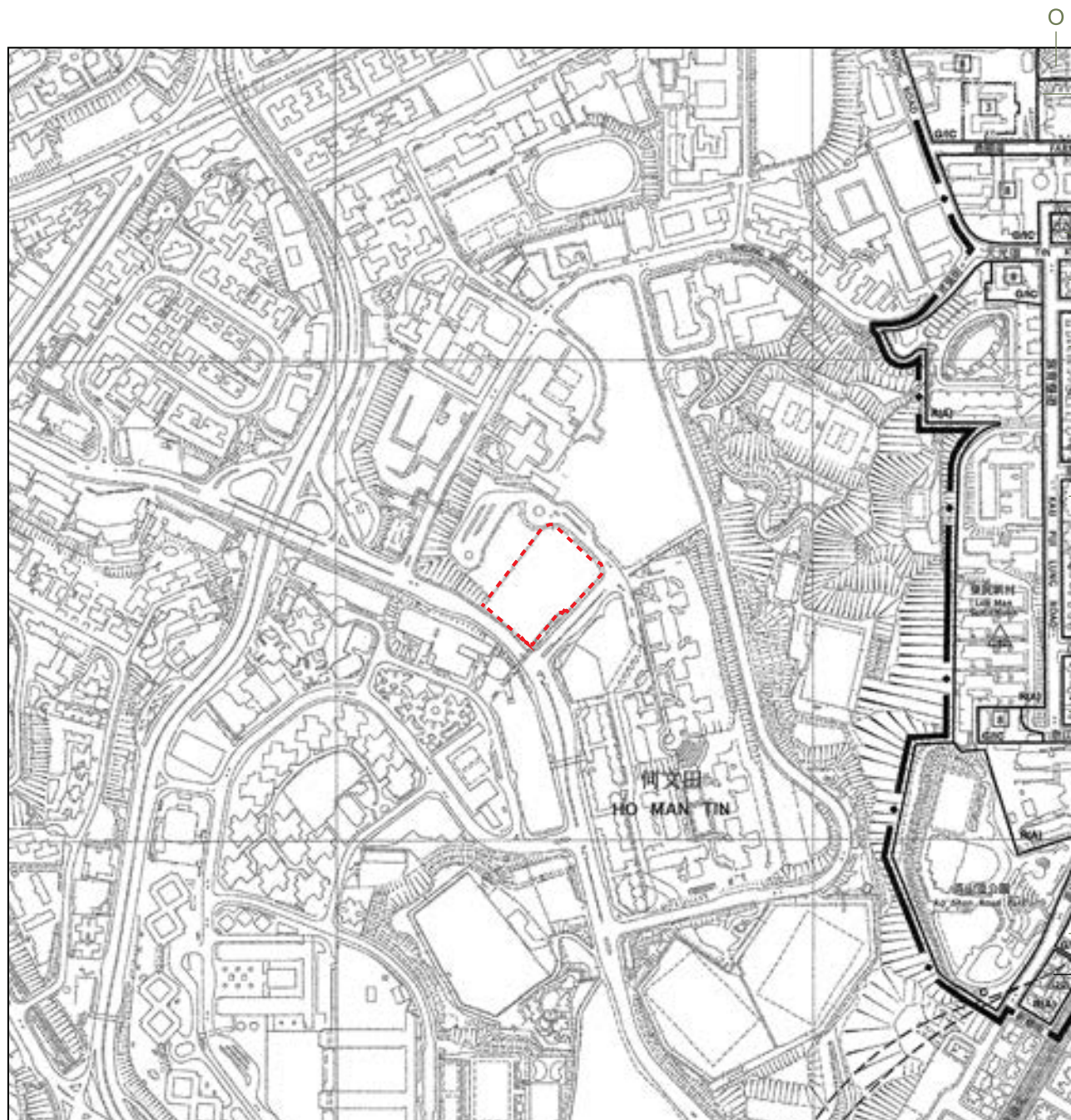
1. The above Outline Zoning Plan is an excerpt of the draft Hung Hom (Kowloon Planning Area No. 9) Outline Zoning Plan No. S/K9/26 gazetted on 10 November 2017, with adjustments where necessary as shown in green.
2. The plan is reproduced with permission of the Director of Lands © The Government of Hong Kong SAR.
3. Due to technical reasons (such as the shape of the Development), the Outline Zoning Plan has shown more than the area required under the "Residential Properties (First-hand Sales) Ordinance".

備註：

1. 上述分區計劃大綱圖摘錄自2017年11月10日憲報公布之紅磡（九龍規劃區第9區）分區計劃大綱草圖編號S/K9/26，經處理，以綠色顯示。
2. 地圖版權屬香港特別行政區政府，經地政總署准許複印。
3. 因技術原因（例如發展項目之形狀），分區計劃大綱圖所顯示的範圍多於《一手住宅物業銷售條例》所要求。

9 OUTLINE ZONING PLAN RELATING TO THE DEVELOPMENT

關於發展項目的分區計劃大綱圖



Part of the draft Ma Tau Kok (Kowloon Planning Area No. 10) Outline Zoning Plan No. S/K10/22 gazetted on 15 April 2016.

摘錄2016年4月15日憲報公布之馬頭角（九龍規劃區第10區）分區計劃大綱草圖編號S/K10/22。

NOTATION 圖例

ZONES 地帶

Residential (Group A) 住宅（甲類）

Residential (Group B) 住宅（乙類）

Government, Institution or Community 政府、機構或社區

Open Space 休憩用地

COMMUNICATIONS 交通

Railway and Station (Underground) 鐵路及車站（地下）

Major Road and Junction 主要道路及路口

Elevated Road 高架道路

MISCELLANEOUS 其他

Boundary of Planning Scheme 規劃範圍界線

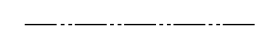
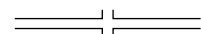
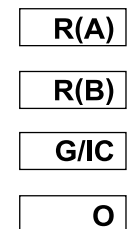
Building Height Control Zone Boundary 建築物高度管制區界線

Maximum Building Height (in metres above principal datum)

最高建築物高度（在主水平基準上若干米）

Maximum Building Height (in number of storeys)

最高建築物高度（樓層數目）



The Railway as described in the railway scheme for the Shatin to Central Link authorized by the Chief Executive in council under the railways ordinance (chapter 519) on 27 March 2012 is shown on this plan for information only.

行政長官會同行政會議於二零一二年三月二十七日根據鐵路條例（第519章）批准沙中綫鐵路方案，有關方案的鐵路顯示在這份圖則上只供參考之用。

Remarks:

1. The above Outline Zoning Plan is an excerpt of the approved Ma Tau Kok (Kowloon Planning Area No. 10) Outline Zoning Plan No. S/K10/22 gazetted on 15 April 2016, with adjustments where necessary as shown in green.
2. The plan is reproduced with permission of the Director of Lands © The Government of Hong Kong SAR.
3. Due to technical reasons (such as the shape of the Development), the Outline Zoning Plan has shown more than the area required under the "Residential Properties (First-hand Sales) Ordinance".

備註：

1. 上述分區計劃大綱圖摘錄自2016年4月15日憲報公布之馬頭角（九龍規劃區第10區）分區計劃大綱草圖編號S/K10/22，經處理，以綠色顯示。
2. 地圖版權屬香港特別行政區政府，經地政總署准許複印。
3. 因技術原因（例如發展項目之形狀），分區計劃大綱圖所顯示的範圍多於《一手住宅物業銷售條例》所要求。

LOCATION OF THE DEVELOPMENT
發展項目的位置

Scale 比例：

