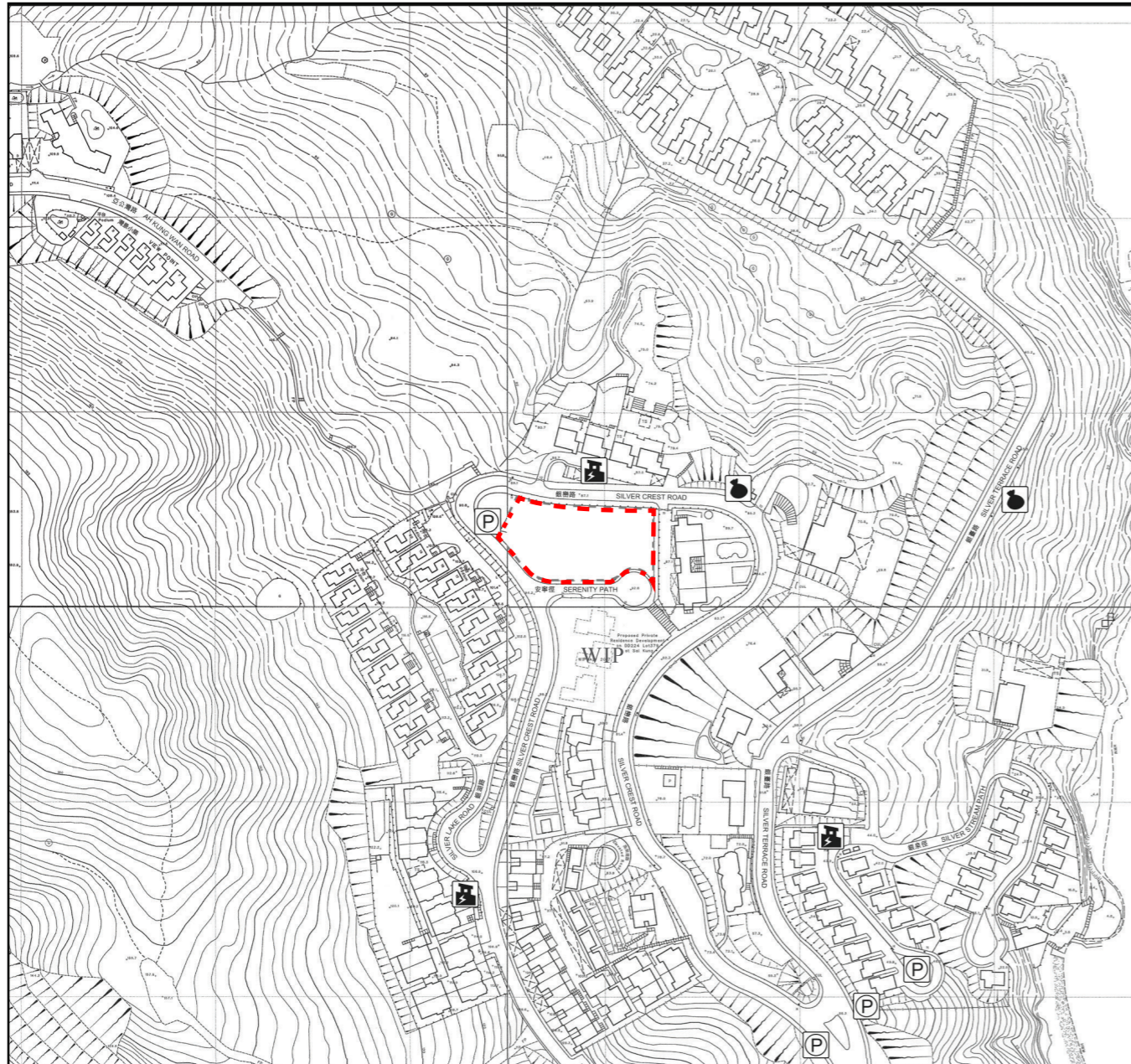





# 發展項目的所在位置圖

## LOCATION PLAN OF THE DEVELOPMENT



### 圖例 NOTATION

-  發電廠 (包括電力分站)  
a power plant (including electricity sub-stations)
-  垃圾收集站  
a refuse collection point
-  公用事業設施裝置  
a public utility installation

### 縮寫 ABBREVIATION

WIP = 施工中 Work in Progress

上述位置圖是參考修訂於2017年12月8日之測繪圖編號12-NW-11A、2016年12月6日之測繪編號12-NW-11B、2015年10月12日之測繪編號12-NW-11C及2017年4月24日之測繪編號12-NW-11D，並由擁有人擬備。

The above Location Plan is prepared by the owner with reference to Survey Sheet Nos. 12-NW-11A dated 8th December 2017, No. 12-NW-11B dated 6 December 2016, No. 12-NW-11C dated 12th October 2015, and No. 12-NW-11D dated 24th April 2017.


#### 備註:

1. 上述位置圖版權屬香港特區政府，經地政總署准許複印，版權特許編號91/2015。
2. 因技術原因(例如發展項目之不規則形狀)，位置圖所顯示之範圍多於《一手住宅物業銷售條例》所要求。

#### Remarks:

The above Location Plan is reproduced with the permission of the Director of Lands. © The Government of Hong Kong SAR Licence No. 91/2015.

Due to technical reasons (such as the irregular shape of the Development), the location plan shows more than the area required under the Residential Properties (First-hand Sales) Ordinance.

 發展項目位置  
**Location of the Development**

0 100 250米(METRES)

比例尺 SCALE