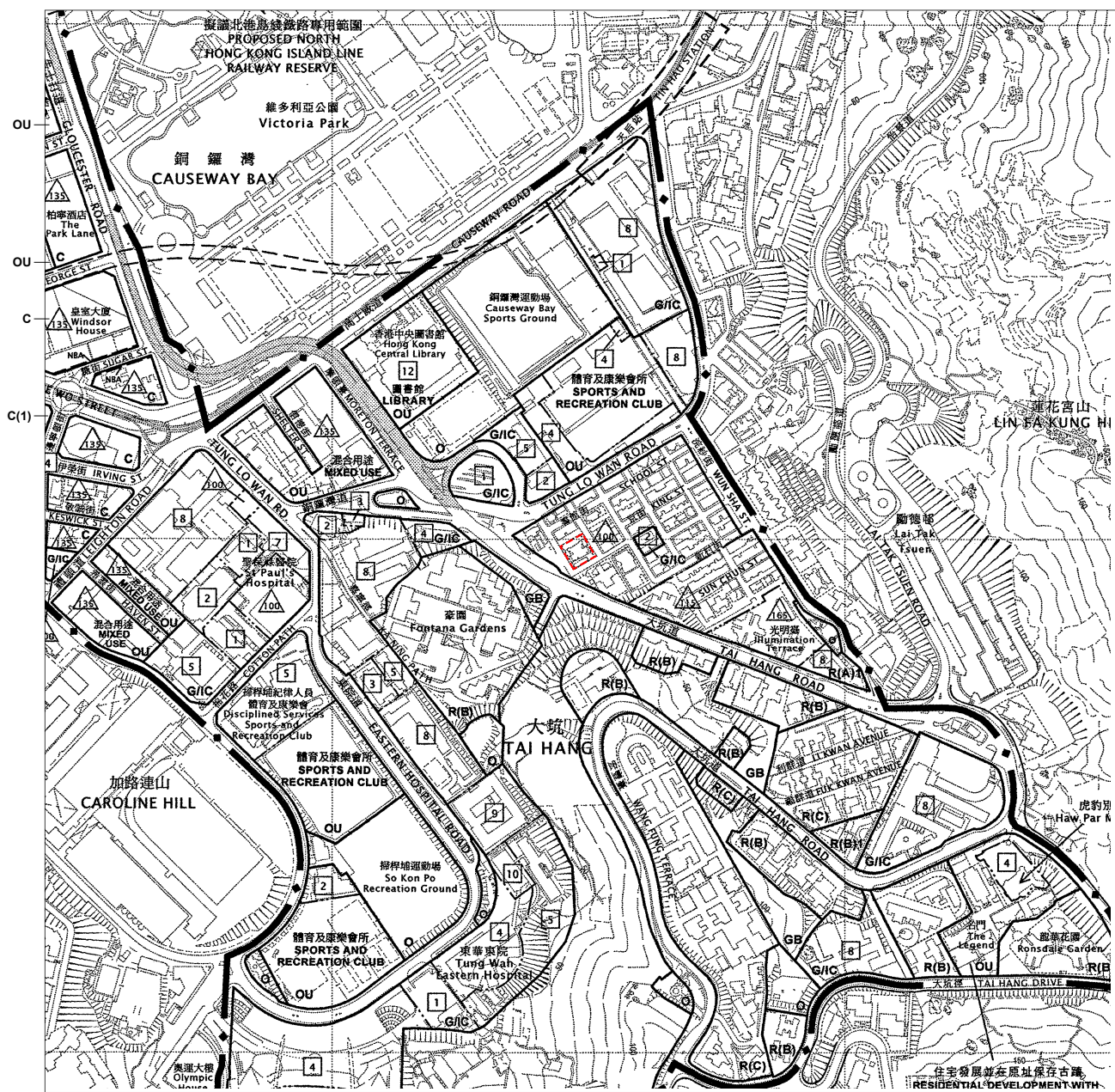




## 8 OUTLINE ZONING PLAN RELATING TO THE DEVELOPMENT 關乎發展項目的分區計劃大綱圖



 The location of the development 發展項目的位置  
Scale : 比例 :  0m (米) 500m (米)



Excerpt from the approved Causeway Bay (Hong Kong Planning Area No.6) Outline Zoning Plan with Plan No. S/H6/17 gazetted on 18 January 2019.  
摘錄自2019年1月18日刊憲的銅鑼灣(港島規劃區第6區)分區計劃大綱核准圖，圖則編號為S/H6/17。

### NOTATION 圖例





#### ZONES 地帶

	Commercial 商業
	Residential (Group A) 住宅 (甲類)
	Residential (Group B) 住宅 (乙類)
	Residential (Group C) 住宅 (丙類)
	Government, Institution or Community 政府、機構或社區
	Open Space 休憩用地
	Other Specified Uses 其他指定用途
	Green Belt 綠化地帶

#### COMMUNICATIONS 交通

	Railway and Station (underground) 鐵路及車站(地下)
	Elevated Road 高架道路

#### MISCELLANEOUS 其他

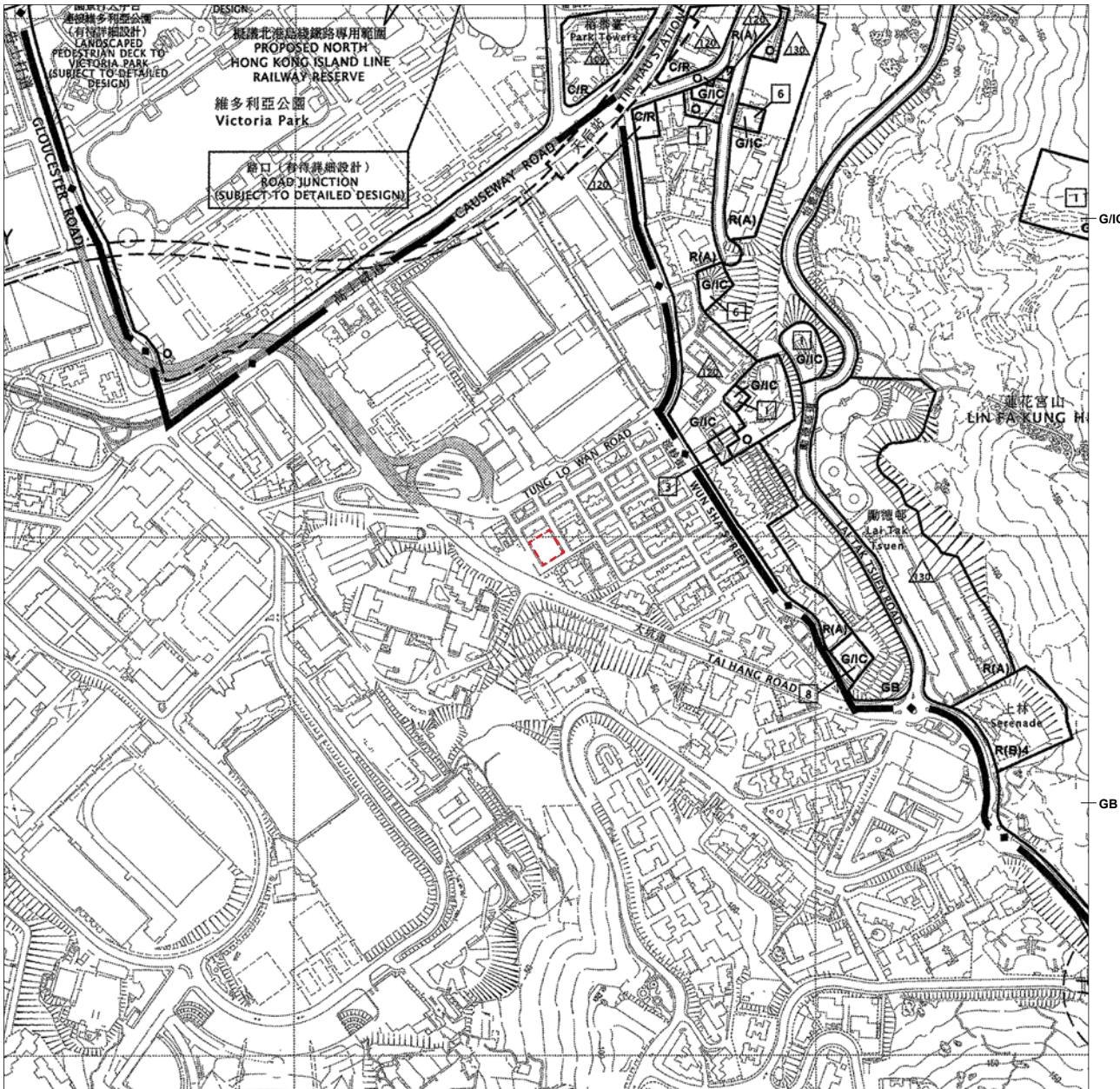
	Boundary of Planning Scheme 規劃範圍界線
	Building Height Control Zone Boundary 建築物高度管制區界線
	Maximum Building Height (in metres above Principal Datum) 最高建築物高度(在主水平基準上若干米)
	Maximum Building Height (in number of storeys) 最高建築物高度(樓層數目)


Note : Due to technical reasons, this outline zoning plan has shown more than the area required under the Residential Properties (First-hand Sales) Ordinance.

備註：因技術性問題，此分區計劃大綱圖所顯示的範圍超過《一手住宅物業銷售條例》的規定。



## 8 OUTLINE ZONING PLAN RELATING TO THE DEVELOPMENT 關乎發展項目的分區計劃大綱圖



 The location of the development  
發展項目的位置

Scale :   
比例 : 0m (米) 500m (米)



Excerpt from the approved North Point (Hong Kong Planning Area No.8) Outline Zoning Plan with Plan No. S/H8/26 gazetted on 25 August 2017.  
摘錄自2017年8月25日刊憲的北角(港島規劃區第8區)分區計劃大綱核准圖，圖則編號為S/H8/26。

### NOTATION 圖例





#### ZONES 地帶

	Commercial / Residential 商業/住宅
	Residential (Group A) 住宅(甲類)
	Residential (Group B) 住宅(乙類)
	Government, Institution or Community 政府、機構或社區
	Open Space 休憩用地
	Green Belt 綠化地帶

#### COMMUNICATIONS 交通

	Railway and Station (underground) 鐵路及車站(地下)
	Elevated Road 高架道路

#### MISCELLANEOUS 其他

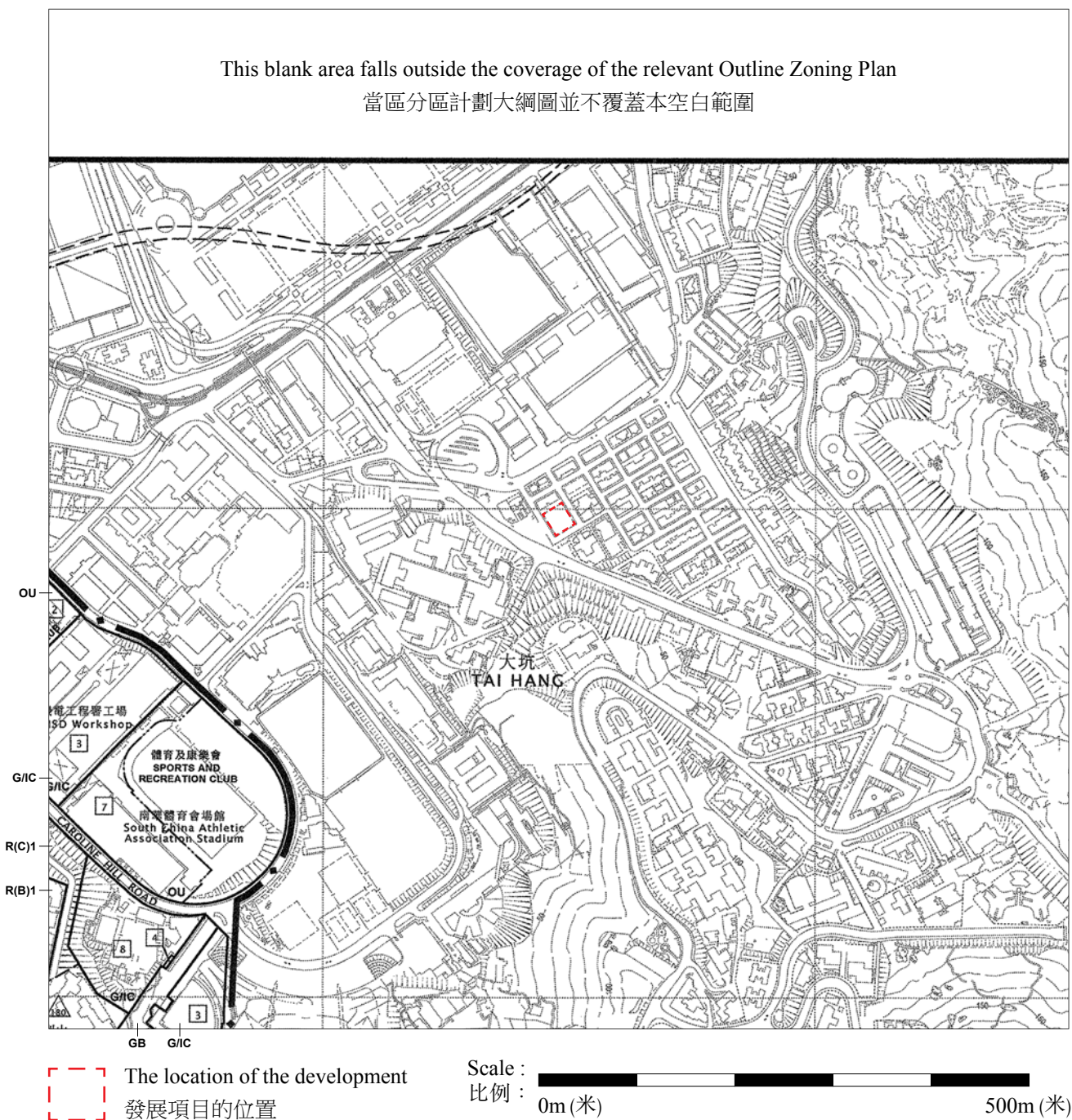
	Boundary of Planning Scheme 規劃範圍界線
	Building Height Control Zone Boundary 建築物高度管制區界線
	Maximum Building Height (in metres above Principal Datum) 最高建築物高度(在主水平基準上若干米)
	Maximum Building Height (in number of storeys) 最高建築物高度(樓層數目)

Note : Due to technical reasons, this outline zoning plan has shown more than the area required under the Residential Properties (First-hand Sales) Ordinance.

備註：因技術性問題，此分區計劃大綱圖所顯示的範圍超過《一手住宅物業銷售條例》的規定。



## 8 OUTLINE ZONING PLAN RELATING TO THE DEVELOPMENT 關乎發展項目的分區計劃大綱圖



Excerpt from the approved Wong Nai Chung (Hong Kong Planning Area No.7) Outline Zoning Plan with Plan No. S/H7/19 gazetted on 26 August 2016.  
摘錄自2016年8月26日刊憲的黃泥涌(港島規劃區第7區)分區計劃大綱核准圖，圖則編號為S/H7/19。

### NOTATION 圖例

#### ZONES 地帶

<b>R(B)</b>	Residential (Group B) 住宅(乙類)
<b>R(C)</b>	Residential (Group C) 住宅(丙類)
<b>G/C</b>	Government, Institution or Community 政府、機構或社區
<b>OU</b>	Other Specified Uses 其他指定用途
<b>GB</b>	Green Belt 綠化地帶

#### MISCELLANEOUS 其他


— ◆ —	Boundary of Planning Scheme 規劃範圍界線
△100	Maximum Building Height (in metres above Principal Datum) 最高建築物高度(在主水平基準上若干米)
2	Maximum Building Height (in number of storeys) 最高建築物高度(樓層數目)

Note : Due to technical reasons, this outline zoning plan has shown more than the area required under the Residential Properties (First-hand Sales) Ordinance.

備註：因技術性問題，此分區計劃大綱圖所顯示的範圍超過《一手住宅物業銷售條例》的規定。



## 8 OUTLINE ZONING PLAN RELATING TO THE DEVELOPMENT 關乎發展項目的分區計劃大綱圖



Excerpt from the approved Jardine's Lookout & Wong Nai Chung Gap (Hong Kong Planning Area No.13) Outline Zoning Plan with Plan No. S/H13/12 gazetted on 18 October 2007.

摘錄自2007年10月18日刊憲的渣甸山及黃泥涌峽(港島規劃區第13區)分區計劃大綱核准圖，圖則編號為S/H13/12。

### NOTATION 圖例

#### ZONES 地帶

- R(B) Residential (Group B) 住宅 (乙類)
- O Open Space 休憩用地
- GB Green Belt 綠化地帶

#### MISCELLANEOUS 其他

- Boundary of Planning Scheme 規劃範圍界線

Note : Due to technical reasons, this outline zoning plan has shown more than the area required under the Residential Properties (First-hand Sales) Ordinance.

備註：因技術性問題，此分區計劃大綱圖所顯示的範圍超過《一手住宅物業銷售條例》的規定。